



Österreichische
Gesundheitskasse

Leitfaden zum Distanzanzeiger



Version 1.32.710

Stand Jänner 2026

Hintergrund

Der Distanzanzeiger der Österreichischen Sozialversicherung dient Vertragspartnern, Versicherten und Sozialversicherungsträgern als Abfragesystem für die gefahrene Transportstrecke im Bereich des Rettungs- und Krankentransportwesens.

Zweck dieses Tools ist, dass Vertragspartner (Rotes Kreuz, Arbeiter-Samariter-Bund, Taxiunternehmer, etc.), Versicherte und Versicherungsträger für eine zurückgelegte bzw. zur Verrechnung gebrachte Strecke die gleiche Kilometerangabe verwenden.

Im Distanzanzeiger sind alle Adressen in ganz Österreich enthalten¹. Für die Suche ist ganz Österreich in 1 km² große Rasterzellen unterteilt, für jede Adresse wird der Mittelpunkt der Rasterzelle als Ausgangs- bzw. Zielort der Distanzermittlung verwendet. Für eine einfachere Eingabe sind Krankenhäuser als Sonderziele eingefügt.

Die Distanzen zwischen allen diesen Punkten werden berechnet und in einer Datenbank abgelegt, aus dieser werden die Entfernungen bei jeder Eingabe abgefragt.

Bei einer Abfrage über den Distanzanzeiger wird keine individuelle Berechnung angestellt, somit ist keine Route wählbar. Es wird auf die in der Datenbank hinterlegte Distanz zurückgegriffen. Änderungen am Straßennetz werden über regelmäßige Updates bzw. bei Bedarf berücksichtigt, dazu erfolgt eine Neuberechnung der gesamten Matrix.


Im Unterschied zu bestehenden Routenplanern liefert der Distanzanzeiger nicht in Abhängigkeit von der Verkehrslage unterschiedliche Routen zu verschiedenen Abfragezeitpunkten, sondern immer dieselbe Entfernung. Somit wird sichergestellt, dass Vertragspartner bzw. Versicherte und Sozialversicherungsträger dieselbe Distanz für einen Transport berücksichtigen.

Der Distanzanzeiger ist daher kein „Routenplaner“ im herkömmlichen Sinn, sondern stellt ein einfaches und effektives Instrument zur Abrechnung von Transportleistungen dar.

¹ Datenbasis: Österreichisches Adressregister (Bundesamt für Eich- und Vermessungswesen)

Der Distanzanzeiger

Distanzanzeiger



DRUCKEN

EINGABE

PLZ / Ortsname

Straße / Hnr.

SUCHEN

LINKS

[Leitfaden](#) [Kontakt](#)

Der Distanzanzeiger der österreichischen Sozialversicherung ist unter folgendem Link aufrufbar:

<https://distanzanzeiger.sozialversicherung.at>

Alternativ kann auch der folgende Link verwendet werden:

<https://distanzanzeiger.gesundheitskasse.at>

Kontakt: Bei Fragen oder Problemen kontaktieren Sie das CC Transportwesen der Österreichischen Gesundheitskasse über den Link „Kontakt“.

Verwendung

Die Berechnung einer Distanz erfolgt in 3 Schritten.

- **Schritt 1** - Eingabe des Ortes

Im Eingabefeld kann nach Orten gesucht werden. Dabei kann der Ortsname, die Postleitzahl oder der Name eines Krankenhauses verwendet werden. Zusätzlich kann die Adresse eingegeben werden, es ist jedoch auch eine Suche ohne Adresse möglich.

- **Schritt 2** - Zusammenstellung der Route

Es können zwei oder mehr Orte verwendet werden, so ist auch die Berechnung einer Distanz mit Zwischenzielen möglich.

- **Schritt 3** - Berechnung der Distanz

Die Entfernung zwischen den ausgewählten Orten wird berechnet.

Eine detaillierte Information zu den einzelnen angeführten Schritten finden Sie auf den folgenden Seiten.

1) Schritt 1 - Suche nach Orten

Für die Abfrage bestehen mehrere Möglichkeiten:

Suche nach Ortsname, Postleitzahl, Adresse oder Krankenhaus.

Wird ein eindeutiges Ergebnis gefunden, wird dieses sofort zur einggegebenen Route hinzugefügt. Gibt es mehrere Treffer, wird eine Auswahlliste angezeigt.

a) Ortsname

Suche nach **Ortsname**.

Eindeutiges Suchergebnis

EINGABE

PLZ / Ortsname

Straße / Hnr.

SUCHEN

EINGEGEBENE ROUTE

#	Name	PLZ	ID
1	Villach	9500	N2618E4615

Mehrere Treffer

EINGABE

PLZ / Ortsname

Straße / Hnr.

Suchergebnis ×

1010	Wien	Wien
1090	Wien,Alsergrund	Wien
1200	Wien,Brigittenau	Wien
1220	Wien,Donaustadt	Wien
1190	Wien,Döbling	Wien
1100	Wien,Favoriten	Wien
1210	Wien,Floridsdorf	Wien
1170	Wien,Hernals	Wien

b) Postleitzahl

Über die Eingabe der **Postleitzahl** erhält man alle Ortschaften bzw. Stadtteile und Krankenhäuser im gewählten PLZ-Bereich.

EINGABE

PLZ / Ortsname

Straße / Hnr.

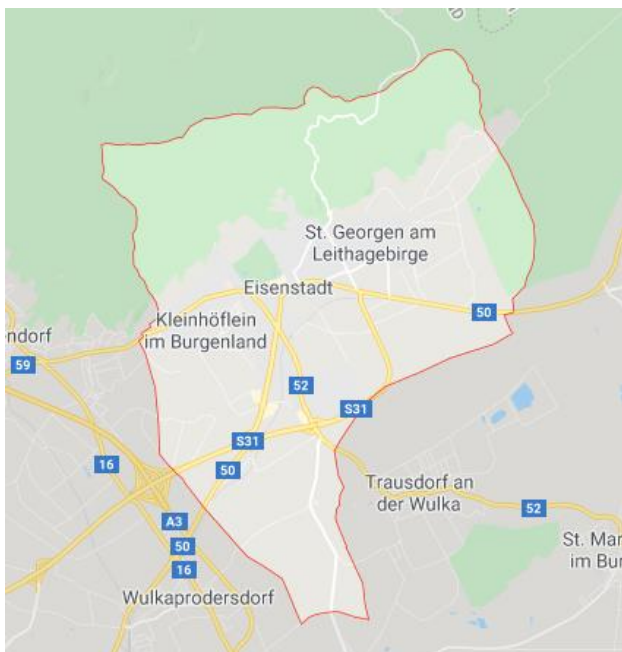
Suchergebnis ×

7000	Eisenstadt	Eisenstadt
7000	Kleinhöflein im Burgenland	Eisenstadt
7000	Sankt Georgen am Leithagebirge	Eisenstadt
7000	KH Eisenstadt Barmherzige Brüder	Eisenstadt

TIPP:

Um mehrere Ortschaften bzw. Stadtteile oder ein Krankenhaus in einem PLZ-Bereich zu finden, ist es sinnvoll mit der Postleitzahl zu suchen!

Zum Vergleich können Sie auch in Google Maps die Postleitzahl eingeben. So erhalten Sie die Außengrenzen des jeweiligen Postleitzahlenbereichs angezeigt.



c) Adressgenaue Suche

Zusätzlich zum Ortsnamen bzw. der Postleitzahl kann nach der Adresse gesucht werden.

EINGABE

PLZ / Ortsname

Straße / Hnr.

EINGEGEBENE ROUTE

#	Name	PLZ	OKZ
1	Wien, Innere Stadt, Stephansplatz 1	1010	928084794

Funktionsweise:

Die Adresse wird einer 1 km² großen Rasterzelle zugeordnet, von deren Mittelpunkt die Berechnung erfolgt. Die Abweichung beträgt dabei maximal 700 Meter (halbe Diagonale). Eine korrekte Zuordnung ist nur mit vollständiger Adresse inklusive Hausnummer möglich.

Es kann eine der folgenden Möglichkeiten eingegeben werden:

- Ort / PLZ
Die Berechnung erfolgt über den Mittelpunkt der Rasterzelle, in der der Mittelpunkt des Ortes oder des ausgewählten Stadtteils bzw. Bezirks liegt.
- Ort / PLZ und Straße
Die Berechnung erfolgt über den Mittelpunkt der Rasterzelle, in der der Mittelpunkt der Straße liegt.
- Ort / PLZ, Straße und Hausnummer
Die Berechnung erfolgt über den Mittelpunkt der Rasterzelle, in der die Adresse liegt.

d) Krankenhaus

Die Suche nach Krankenhäusern erfolgt mithilfe des Kürzels „KH“.

Gibt man das Kürzel samt Ortsnamen ein - z.B. „KH Klagenfurt“ - werden alle eingepflegten Krankenhäuser in der jeweiligen Stadt zur Auswahl aufgelistet.

EINGABE

PLZ / Ortsname

Straße / Hnr.

Suchergebnis ×

9020	KH Klagenfurt	Klagenfurt am Wörthersee
9020	KH Klagenfurt Elisabethinen	Klagenfurt am Wörthersee
9020	KH Klagenfurt UKH	Klagenfurt am Wörthersee

TIPP:

Zur Auflistung sämtlicher Krankenhäuser kann auch nach „KH“ gesucht werden. Es erfolgt eine Auflistung von allen eingepflegten Krankenhäusern bundesweit. Das gewünschte Krankenhaus findet man danach über die **Browser-Suche (STRG-F)**.


EINGABE

PLZ / Ortsname

Straße / Hnr.

Suchergebnis ×

3804	KH Allentsteig	Allentsteig
<input type="text" value="3300"/>	KH Amstetten	Amstetten
<input type="text" value="3300"/>	KH Amstetten Mauer Ostarrichiklinikum	Amstetten
5252	KH Aspach	Aspach
8990	KH Bad Aussee	Bad Aussee
4820	KH Bad Ischl	Bad Ischl

× Suchen Zurück Weiter  Optionen ▾ | 2 Übereinstimmungen

5620	KH Schwarzach Kardinal Schwarzenberg	Schwarzach im Pongau
6130	KH Schwaz Chirurgie	Schwaz
9800	KH Spittal	Spittal an der Drau
6380	KH St. Johann	St. Johann in Tirol
3100	KH St. Pölten	St. Pölten
9300	KH St. Veit Barmherzige Brüder	St. Veit an der Glan

2) Schritt 2 - Festlegen der Route

Ist ein Suchergebnis bereits im Eingabefeld eindeutig, wird es nach dem Klick auf **Suchen** (bzw. mit der **Enter-Taste**) zur eingegebenen Route hinzugefügt. Bei nicht eindeutigen Suchergebnissen erfolgt das, indem das gewünschten Suchergebnis angeklickt wird. Bei Eingabe einer Adresse kann die **Tab-Taste** verwendet werden, um zum nächsten Eingabefeld zu gelangen.



EINGEGEBENE ROUTE						
			#	Name	PLZ	ID
↩	↪	🗑	1	Salzburg, Getreidegasse 9	5020	N2747E4548
↩	↪	🗑	2	Graz,Lend, Lendkai 1	8020	N2677E4733

Es können zwei oder mehr Orte eingetragen werden, somit besteht die Möglichkeit „Sammeltransporte“ abzurechnen.

EINGEGEBENE ROUTE						
			#	Name	PLZ	ID
↩	↪	🗑	1	Salzburg, Getreidegasse 9	5020	N2747E4548
↩	↪	🗑	2	Graz,Lend, Lendkai 1	8020	N2677E4733
↩	↪	🗑	3	Innsbruck, Maria-Theresien-Straße 16	6020	N2684E4426

In der Tabelle „eingegebene Route“ kann beliebig die Reihenfolge der ausgewählten Orte verändert werden (einfach mit den **Pfeilen** nach oben oder unten klicken).

EINGEGEBENE ROUTE						
			#	Name	PLZ	ID
↩	↪	🗑	1	Graz,Lend, Lendkai 1	8020	N2677E4733
↩	↪	🗑	2	Salzburg, Getreidegasse 9	5020	N2747E4548

Klickt man auf das Löschen-Symbol 🗑 wird der Eintrag aus der Liste entfernt.

3) Schritt 3 - Berechnung der Distanz

Hat man alle gewünschten Orte ausgewählt, klickt man auf „**Berechnen**“ und es wird die entsprechende Distanz aus der Datenbank abgerufen.

EINGABE

PLZ / Ortsname

Straße / Hnr.

SUCHEN

INGEGEBENE ROUTE

#	Name	PLZ	ID
1	Graz,Lend, Lendkai 1	8020	N2677E4733
2	Salzburg, Getreidegasse 9	5020	N2747E4548

BERECHNEN **ZURÜCKSETZEN**

ROUTENBERECHNUNG

Name	PLZ	Straße / Hnr.	Entfernung
Graz,Lend	8020	Lendkai 1	-
Salzburg	5020	Getreidegasse 9	317,40 km
Gesamtdistanz:			317,40 km

TIPP:

Liegt die Route teilweise im Ausland, wird neben dem Ziel ein „A“ angezeigt.
Bewegen Sie die Maus über das „A“, wird die Distanz der im Ausland zurückgelegten Strecke angezeigt.

ROUTENBERECHNUNG

Name	PLZ	Straße / Hnr.	Entfernung
Salzburg	5020	Getreidegasse 9	-
Innsbruck A	6020	Maria-Theresien-Straße 16	180,90 km
Gesamtdis			180,90 km

Routenoptionen

Jede Adresse ist einer 1km² großen Rasterzelle zugeordnet. Der **Mittelpunkt der Rasterzelle** – genauer gesagt, der Punkt an einer Straße, der dem Mittelpunkt am Nächsten ist – ist der Ausgangsort oder Zielort der Distanzberechnung.

Die Berechnung der Distanz erfolgt stets über die **schnellste** Route, nicht über die kürzeste. Oft ist nicht die kürzeste Distanz die schnellste, sondern z.B. ein „Umweg“ über eine Autobahn anstatt über die Bundesstraße. Datenbasis ist das amtliche österreichische Straßennetz („Graphenintegrationsplattform“), das beispielsweise auch der Pendlerrechner verwendet.

Anmerkung: Routenplaner wie Google Maps liefern andere Ergebnisse. Neben einer Datenbasis aus den USA mit anderen fahrbaren Durchschnittsgeschwindigkeiten berücksichtigen diese z.B. auch Staus, und liefern daher – anders als der Distanzanzeiger – zu verschiedenen Zeitpunkten unterschiedliche Ergebnisse.

Der Distanzanzeiger ist so eingestellt, dass alle Strecken mit **Sondermaut** auf einer Autobahn **vermieden** werden. Der Distanzanzeiger gibt in solchen Fällen die höhere Distanz über die nächste Bundesstraße aus. Damit sollen die zusätzlichen Kosten für die Sondermaut kompensiert werden.

Sondermaut-Strecken:

- S16 Arlbergtunnel
- A13 Brennerautobahn
- A10 Tauerntunnel/Katschbergtunnel
- A11 Karawankentunnel
- A9 Bosrucktunnel/Gleinalmtunnel

Vertragspartner können die höhere Distanz mit der ÖGK verrechnen. Es steht Vertragspartnern frei, ob in der Praxis die Mautstrecke benutzt und die Maut bezahlt wird, oder ob der Umweg über die Bundesstraße gefahren wird.

Notizen

Nach der Routenberechnung können unterhalb der Distanz Notizen eingetragen werden.

Damit kann ein Ausdruck oder Screenshot der Distanz erstellt werden, auf dem beispielsweise Datum, Versicherungsnummer oder Transportnummer ersichtlich sind.

Außerdem können gegebenenfalls für die Abrechnung Anmerkungen zur Routenwahl wie Streckensperren oder ähnliches vermerkt werden.

NOTIZEN

Schnittstelle

Neben der Abfrage über die Webseite besteht für **Vertragspartner** (Rotes Kreuz, Arbeiter-Samariter-Bund, Taxiunternehmer, etc.) bzw. deren **Abrechnungsfirmen** die Möglichkeit, Distanzen direkt am **Distanzanzeiger-Server** über eine Schnittstelle abzufragen.

Dabei wird der Ausgangs- und Zielort an den Server geschickt, und die Distanz zurückgemeldet.

Mithilfe dieser Schnittstelle ist es möglich, dass bereits in der Abrechnungssoftware die Distanz ermittelt wird, und die richtige Distanz automatisiert in die Abrechnung mit der Sozialversicherung übernommen wird. Aus EDV-technischer Sicht erfolgt die Abfrage über eine REST API, die Rückmeldung des Servers erfolgt im JSON Format.

```
{
  "plz": "",
  "ort": "st. p\u00f6lten",
  "okz": "",
  "str": "Keimstra\u00dfe",
  "hnr": "1"
},
{
  "plz": "",
  "ort": "melk, kh",
  "okz": "",
  "str": "",
  "hnr": ""
},
}
```

Wird die Schnittstelle verwendet, ist es nicht mehr erforderlich für jeden einzelnen Transport die Webseite zu öffnen und die Abfrage manuell durchzuführen.

Den Zugriff auf die Schnittstelle über die REST API muss der Vertragspartner bzw. die Abrechnungsfirma selbst programmieren und in die eigene Abrechnungssoftware implementieren.

Für die Nutzung der Schnittstelle wird für jeden Vertragspartner eine eigene **Benutzerkennung** erstellt. Sollten Sie Interesse an dieser Lösung haben, melden Sie sich bei uns, wir lassen Ihnen gerne die Schnittstellendokumentation bzw. eine Benutzerkennung zukommen.

Kontakt: Das CC Transportwesen erreichen Sie über den Link „Kontakt“.